

ALLA PREFETTURA DI GENOVA
ALLA QUESTURA DELLA POLIZIA DI STATO DI GENOVA
AL COMPARTIMENTO POLIZIA STRADALE
AL COORDINAMENTO REGIONALE POLIZIA STRADALE
ALLA REGIONE LIGURIA
ALLA POLIZIA DI STATO
ALLA POLIZIA STRADALE DELLA LIGURIA
AL POLSTRADA GE
AI CARABINIERI DI ZOAGLI
AL COMANDO DI POLIZIA LOCALE LAVAGNA
AL COMANDO DI POLIZIA LOCALE SESTRI LEVANTE
AL COMMISSARIATO DI P.S. CHIAVARI
AL COMMISSARIATO DI P.S. RAPALLO
AL COMANDO DI POLIZIA LOCALE ZOAGLI
AI CARABINIERI COMANDO CHIAVARI
AL COMUNE DI RAPALLO
AL COMUNE DI ZOAGLI
ALL' A.C.I. (GE)
ALL' AUTOSTRADALE PER L'ITALIA
AL COM. PROV.LE DEI VV.F. DI GENOVA
ALL' AUTOSTRADALE PER L'ITALIA - GENOVA
ALLA FAI
AL COMANDO DI POLIZIA LOCALE CHIAVARI
AL COMANDO DI POLIZIA LOCALE RAPALLO
ALLA FIAP
ALLA LEGA COOPERATIVA
ALLA SOCIETA' AUTOSTRADALE PER L'ITALIA
SPETT.LE PROTEZIONE CIVILE PREFETTURA GE
AL TRASPORTO UNITO - FIAP
AL WALTER NORIS
ALL' A.S.L. 3 - GENOVA
ALLA A.S.L. 4 - CHIAVARI
ALL' ANCI
AL COMUNE DI CHIAVARI

Struttura Territoriale Liguria

Via Savona, 3 - 16129 Genova - T [+39] 01054771 - F [+39] 0105477238
Pec anas.liguria@postacert.stradeanas.it - www.stradeanas.it

Anas S.p.A. - Gruppo Ferrovie dello Stato Italiane

Società con socio unico soggetta all'attività di direzione e coordinamento di Rete Ferroviaria Italiana S.p.A. e concessionaria ai sensi del D.L. 138/2002 (convertito con L. 178/2002)

Sede Legale: Via Monzambano, 10 - 00185 Roma - T [+39] 06 44461 - F [+39] 06 4456224

Pec anas@postacert.stradeanas.it

Cap. Soc. € 2.269.892.000,00 - Iscr. R.E.A. 1024951 - P.IVA 2133681003 - C.F. 80208450587



ALL' ANITA
ALLA C.N.A.
ALLA SOCIETA' TRASPORTI PUBBLICI DI GENOVA
ALL' UFFICIO TRASPORTI ECCEZIONALI
AL SORVEGLIANTE ANAS AA II SORVEGLIANTE ANAS AA II
ALL' ANPAS LIGURIA
ALLA SEGRETERIA ANPAS

OGGETTO

Gestione della viabilità - Regolamentazione della circolazione

*** Tratta SS 1 VIA AURELIA dal km 484+256 al km 492+675 Corsie: tutte Provvedimenti: divieto di transito**

S.S. 1 "Via Aurelia Dal Km. 484+256 al Km. 492+675 Limiti di sagoma

Con riferimento all'oggetto, si trasmette l'Ordinanza n. **150/2023/GE**

ORDINANZA N. 150/2023/GE

RESPONSABILE STRUTTURA TERRITORIALE

PREMESSO

1. che lungo il tracciato della S.S. 1 "Via Aurelia" dal Km. 484+256 al Km. 492+675 insistono le Gallerie Naturali Zoagli 1 e Zoagli 2 e che le medesime presentano delle Geometrie ridotte che non consentono il passaggio di mezzi eccedenti ad una Larghezza di Mt. 2,55 ed un' Altezza di Mt. 3,60.

VISTO

- il D.Lgs. n. 285 del 30/04/1992;
 - il Regolamento di Esecuzione approvato con D.P.R. del 16/12/1992 n. 495;
 - il D.M. del 10 luglio 2002 contenente il "Disciplinare tecnico relativo agli schemi segnaletici, differenziati per categoria di strada, da adottare per il segnalamento temporaneo";
 - il Decreto Interministeriale 22/1/2019 (G.U. n. 37 del 13.02.2019) recante "Individuazione delle procedure di revisione, integrazione e apposizione della segnaletica stradale destinata alle attività lavorative che si svolgono in presenza di traffico veicolare";
 - la proposta del Capo Nucleo e del Capo Centro condivisa con il Responsabile Area Gestione Rete;
- La procura del 11/09/2020, repertorio n. 84724

CONSIDERATO

- il grave pericolo di disagio per il possibile blocco della circolazione veicolare determinato dal transito di mezzi aventi sagoma eccedente alle geometrie delle succitate Gallerie Naturali con conseguente impedimento del transito dei mezzi di soccorso;
- che bisogna preservare e garantire la circolazione veicolare lungo la S.S. 1 Via Aurelia dal Km. 484+256 al Km. 492+675 che resta l'unica viabilità presente nel tratto in questione provvedendo a limitare la circolazione veicolare ai mezzi aventi sagoma eccedente ad una larghezza di Mt. 2,55 ed un'altezza di Mt. 3,60.

ORDINA

* divieto di transito su SS 1 VIA AURELIA dal km 484+256 al km 492+675 su tutte le corsie a partire dalle ore 06:00 del 12/04/2023; interesserà tutti gli autoveicoli veicoli aventi altezza superiore a 3,6m, tutti gli autoveicoli veicoli ed ai complessi di veicoli di larghezza superiore a 2,55m, tutti gli autoveicoli veicoli ed ai complessi di veicoli di lunghezza superiore a 12m.

Si specifica inoltre che:

- sono esclusi dal presente divieto i veicoli adibiti al trasporto pubblico di persone, che sentito preventivamente l'ente gestore del servizio ha confermato che i mezzi in circolazione rispettano le geometrie vincolanti della tratta oggetto della presente Ordinanza.
- tutta la segnaletica dovrà essere conforme a quanto previsto dal Codice della Strada e dal Decreto del Ministero delle Infrastrutture e dei Trasporti del 22 luglio 2002.
- la presente Ordinanza sarà resa nota al pubblico con l'installazione della prescritta segnaletica.
- sono incaricati di fare osservare la presente Ordinanza i funzionari e gli agenti di cui agli art. 12 del Codice della Strada (D.Lgs 285/1992).
- per i mezzi eccedenti le geometrie oggetto di limitazione la viabilità alternativa sarà il percorso autostradale dell'A12.

RESPONSABILE STRUTTURA TERRITORIALE
(BARBARA DI FRANCO)

TEMPI DI PERCORRENZA

Strada	Km iniziale	Km finale	Direzione	Corsia	Incremento tempi di percorrenza
SS1	484+256	492+675	entrambe	tutte le corsie	5m

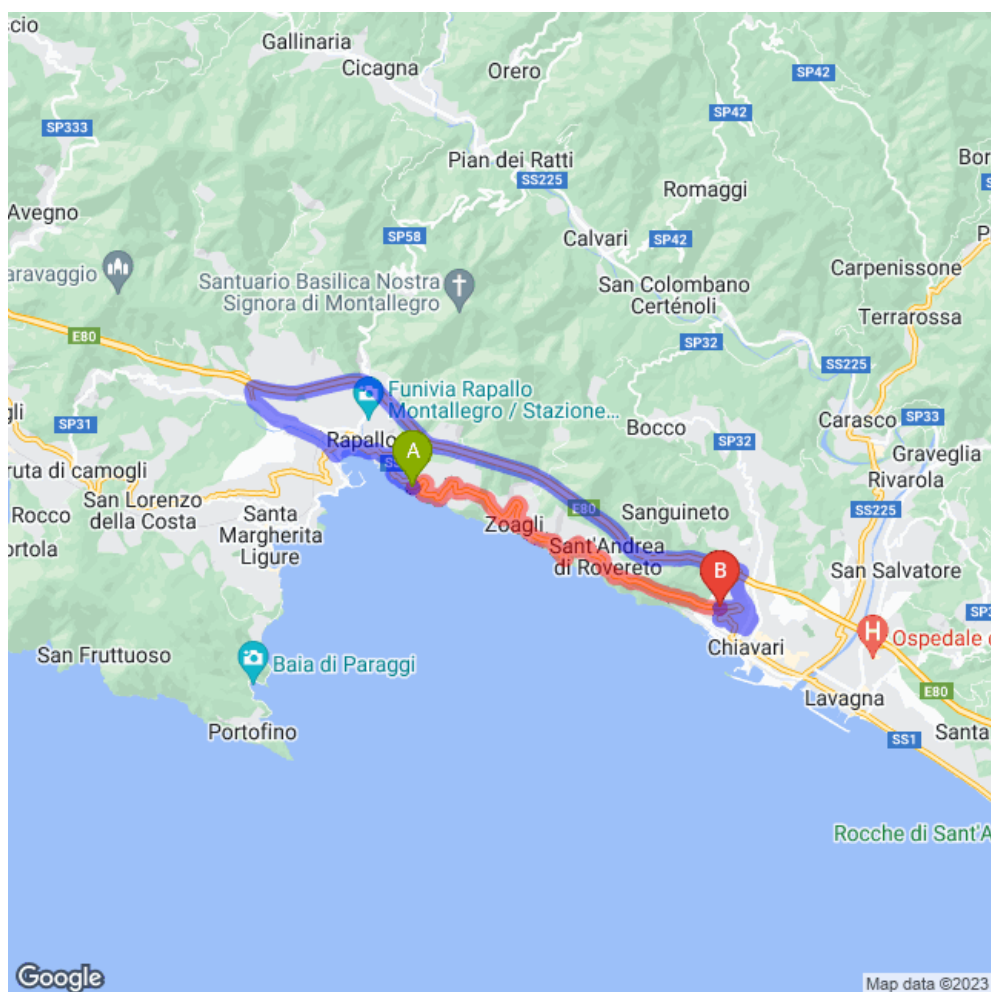
MAPPA PERCORSO ALTERNATIVO

SS 1 VIA AURELIA

Dal km. 484+256 al km. 492+675

tutti gli autoveicoli veicoli ed ai complessi di veicoli di lunghezza superiore a 12

Tempo di percorrenza: 21 min.



INDICAZIONI PERCORSO ALTERNATIVO

SS 1 VIA AURELIA

Dal km. 484+256 al km. 492+675

tutti gli autoveicoli veicoli ed ai complessi di veicoli di lunghezza superiore a 12

Tempo di percorrenza: 21 min.

Partenza: SS 1, 361, 16035 Zoagli GE, Italia

- Procedi in direzione ovest da SS 1 verso Via Primavera
- Alla Piazza Giovanni Battista Pastene prendi la 3ª uscita e prendi Lungomare Vittorio Veneto
- Svoltata a sinistra e prendi Via Antonio Gramsci
- Svoltata a destra e prendi Via Armando Diaz
- Continua su Via Carlo e Nello Rosselli
- Continua su Viale Torino
- Svoltata a destra per rimanere su Viale Torino
- Alla rotonda prendi la 3ª uscita e prendi Corso Goffredo Mameli
- Continua su Via Luigi Arpinati
- Alla rotonda prendi la 3ª uscita e prendi lo svincolo A12Strada a pedaggio
- Mantieni la destra al bivio, segui le indicazioni per E80/Livorno ed entra in A12/E80Strada a pedaggioLa tua destinazione è sulla destra
- Procedi in direzione est su A12/E80Strada a pedaggio
- Prendi l'uscita Chiavari verso ChiavariStrada a pedaggio
- Alla rotonda prendi la 1ª uscita e prendi Piazzale della Franca
- Continua su Via Fiume
- Svoltata a destra e prendi Corso Genova
- Alla rotonda prendi la 1ª uscita e prendi SS 1

Arrivo: Via Aurelia, 56, 16043 Chiavari GE, Italia

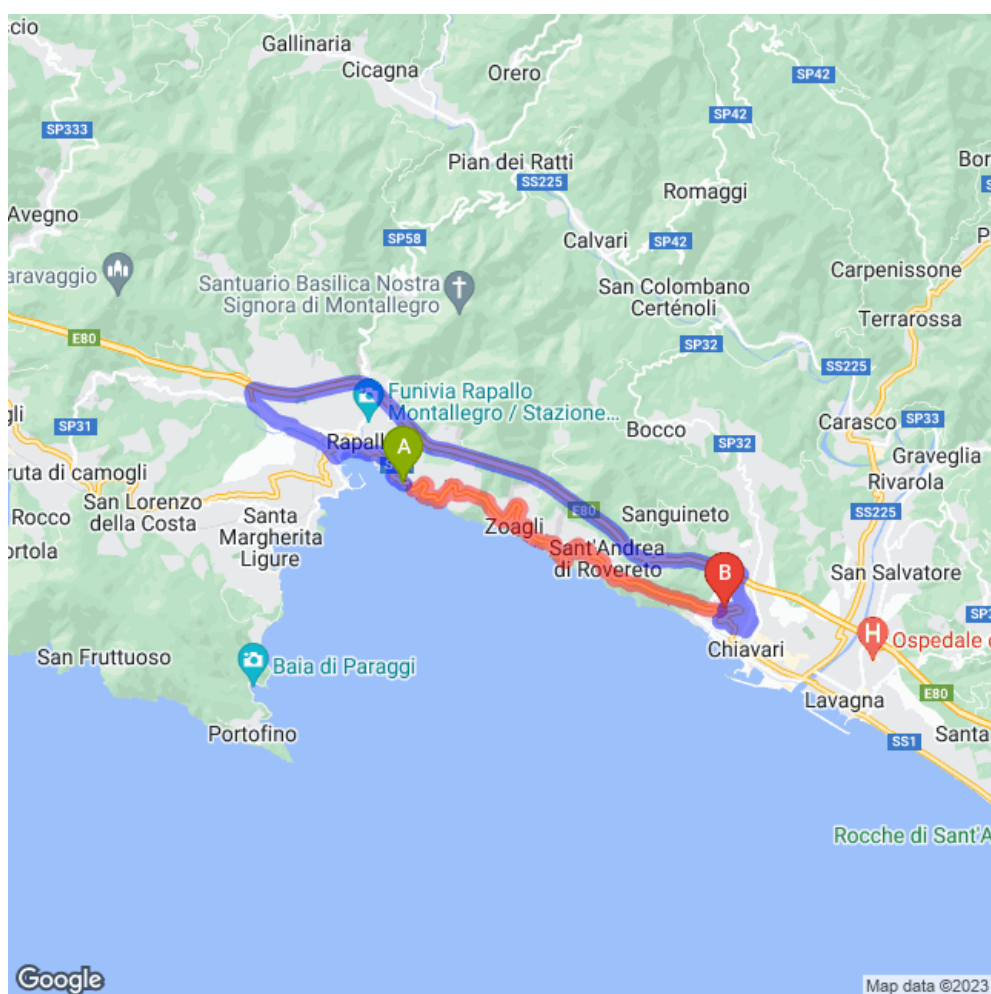
MAPPA PERCORSO ALTERNATIVO

SS 1 VIA AURELIA

Dal km. 484+256 al km. 492+675

tutti gli autoveicoli veicoli aventi altezza superiore a 3.6

Tempo di percorrenza: 21 min.



INDICAZIONI PERCORSO ALTERNATIVO

SS 1 VIA AURELIA

Dal km. 484+256 al km. 492+675

tutti gli autoveicoli veicoli aventi altezza superiore a 3.6

Tempo di percorrenza: 21 min.

Partenza: Via Aurelia Orientale, 105, 16035 Rapallo GE, Italia

- Procedi in direzione ovest da SS 1 verso Via Avenaggi
- Alla Piazza Giovanni Battista Pastene prendi la 3ª uscita e prendi Lungomare Vittorio Veneto
- Svolta a sinistra e prendi Via Antonio Gramsci
- Svolta a destra e prendi Via Armando Diaz
- Continua su Via Carlo e Nello Rosselli
- Continua su Viale Torino
- Svolta a destra per rimanere su Viale Torino
- Alla rotonda prendi la 3ª uscita e prendi Corso Goffredo Mameli
- Continua su Via Luigi Arpinati
- Alla rotonda prendi la 3ª uscita e prendi lo svincolo A12Strada a pedaggio
- Mantieni la destra al bivio, segui le indicazioni per E80/Livorno ed entra in A12/E80Strada a pedaggio
- Procedi in direzione sudest su A12/E80Strada a pedaggio
- Prendi l'uscita Chiavari verso ChiavariStrada a pedaggio
- Alla rotonda prendi la 1ª uscita e prendi Piazzale della Franca
- Continua su Via Fiume
- Svolta a destra e prendi Corso Genova
- Alla rotonda prendi la 1ª uscita e prendi SS 1La tua destinazione è sulla sinistra

Arrivo: Via Aurelia civ. 52 - case Bacezza, 16043 Chiavari GE, Italia

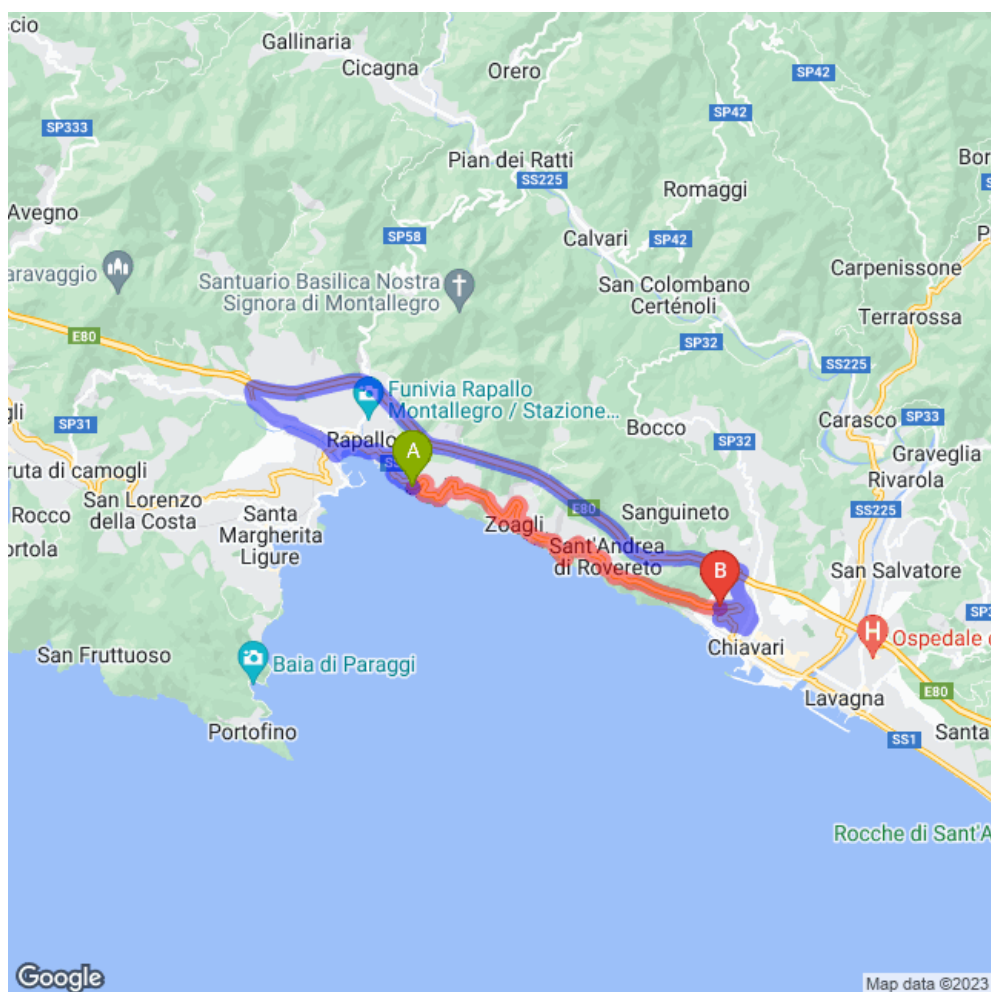
MAPPA PERCORSO ALTERNATIVO

SS 1 VIA AURELIA

Dal km. 484+256 al km. 492+675

tutti gli autoveicoli veicoli ed ai complessi di veicoli di larghezza superiore a 2.55

Tempo di percorrenza: 22 min.



INDICAZIONI PERCORSO ALTERNATIVO

SS 1 VIA AURELIA

Dal km. 484+256 al km. 492+675

tutti gli autoveicoli veicoli ed ai complessi di veicoli di larghezza superiore a 2.55

Tempo di percorrenza: 22 min.

Partenza: SS 1, 361, 16035 Zoagli GE, Italia

- Procedi in direzione ovest da SS 1 verso Via Primavera
- Alla Piazza Giovanni Battista Pastene prendi la 3ª uscita e prendi Lungomare Vittorio Veneto
- Svoltata a sinistra e prendi Via Antonio Gramsci
- Svoltata a destra e prendi Via Armando Diaz
- Continua su Via Carlo e Nello Rosselli
- Continua su Viale Torino
- Svoltata a destra per rimanere su Viale Torino
- Alla rotonda prendi la 3ª uscita e prendi Corso Goffredo Mameli
- Continua su Via Luigi Arpinati
- Alla rotonda prendi la 3ª uscita e prendi lo svincolo A12Strada a pedaggio
- Mantieni la destra al bivio, segui le indicazioni per E80/Livorno ed entra in A12/E80Strada a pedaggio
- Procedi in direzione sudest su A12/E80Strada a pedaggio
- Prendi l'uscita Chiavari verso ChiavariStrada a pedaggio
- Alla rotonda prendi la 1ª uscita e prendi Piazzale della Franca
- Continua su Via Fiume
- Svoltata a destra e prendi Corso Genova
- Alla rotonda prendi la 1ª uscita e prendi SS 1

Arrivo: Via Aurelia, 56, 16043 Chiavari GE, Italia

MAPPA COROGRAFICA
SS 1 VIA AURELIA
Dal km. 484256 al km. 492675

